

ILLUSTRATIONSKARTA

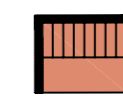





ANVÄNDNING AV MARK OCH VATTEN Allmänna platser

LOKALGATA	Lokaltrafik
GÅRDGATA	Trafik på fotgängarnas villkor
NATUR	Naturområde

Kvartersmark

B	Bostäder
W	Öppet vattenområde
WB	Badbryggor
WV	Båtbryggor och förrådsbodar
















ILLUSTRATIONER

-----	Illustrationslinje
	Bostadshus
	Förrådsbod
	Transformator
	Gångstig
	Träd
	Häck- eller buskar



Grundkarta för Bengtsfors 4:50 m fl.
Bengtsfors kommun, Västra Götalands län
Fastighetsredovisningen aktuell 2011-09-16
Detaljredovisningen aktuell 2011-09-21
Gränser utan gränspunkt har osäkert läge
Mätklass: III
Koordinatsystem
I plan: SVREF 99 12 00
I höjd: RH 70 (Bengtsfors lokala)
Beteckningsstandard: HMK
Fredrik Molin, mättingsingenjör, Metria
Sign:

GRUNDKARTEBETECKNINGAR

	Traktgräns
	Fastighetsgräns
	GA / Ledningsrätt
	Strandskyddsgräns
	Gränspunkt
	Byggnader (takkontur karterad)
	Byggnader (fasadlinje karterad)
	Skärmtak
	Välgärter
	Staket
	Städur
	Punkt i rutnät
	Traktnamn
	Registreringsnummer
	Nivåkurvor



DETALJPLAN KRUTKÄLLAREN BENGTSFORS TÄRTORT

BENGTSFORS KOMMUN
Västra Götalands län

Upprättad datum Jan 2011	Planförfattare PLANTJÄNST/ U Andersson	Programhandling Samrådshandling Utställningshandling Antagandehandling
BESLUTSDATUM Samråd 2011-02-15		Utställning 2011-08-31
Laga kraft 2012-03-15		Antagande 2012-02-08, KF §12
Rev datum Sept 2011		

